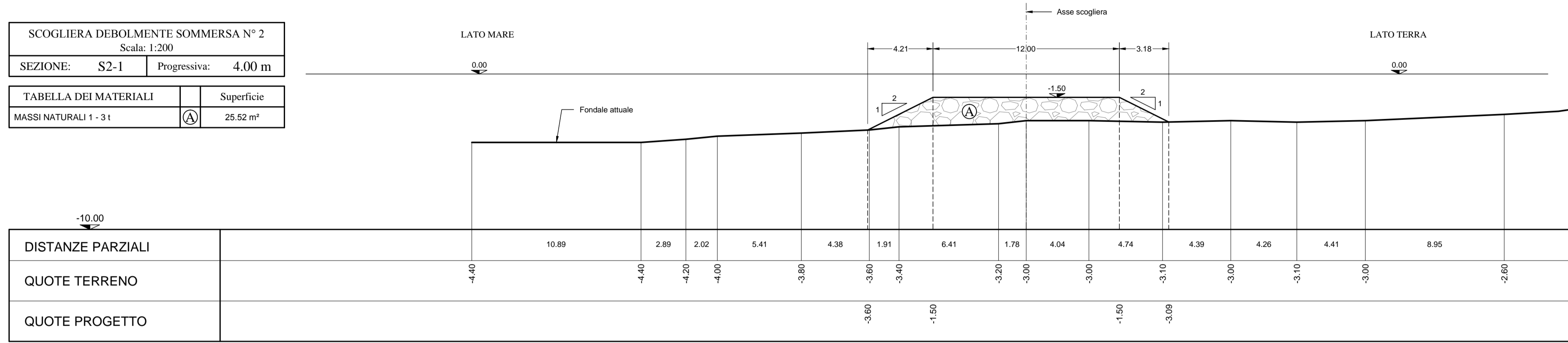
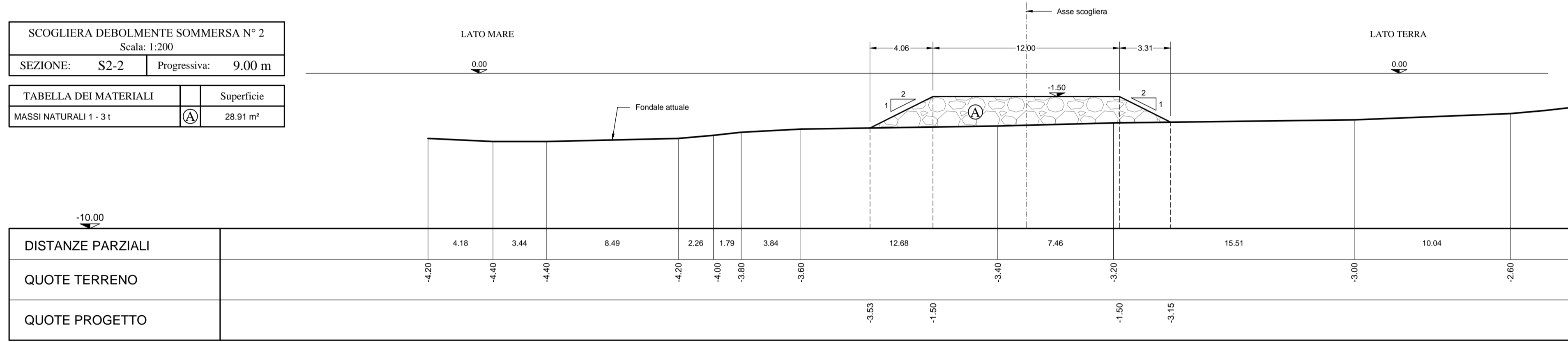


SCOGLIERA DEBOLMENTE SOMMERSA N° 2	
Scala: 1:200	
SEZIONE: S2-1	Progressiva: 4,00 m
TABELLA DEI MATERIALI	Superficie
MASSI NATURALI 1 - 3 t	25,52 m ²



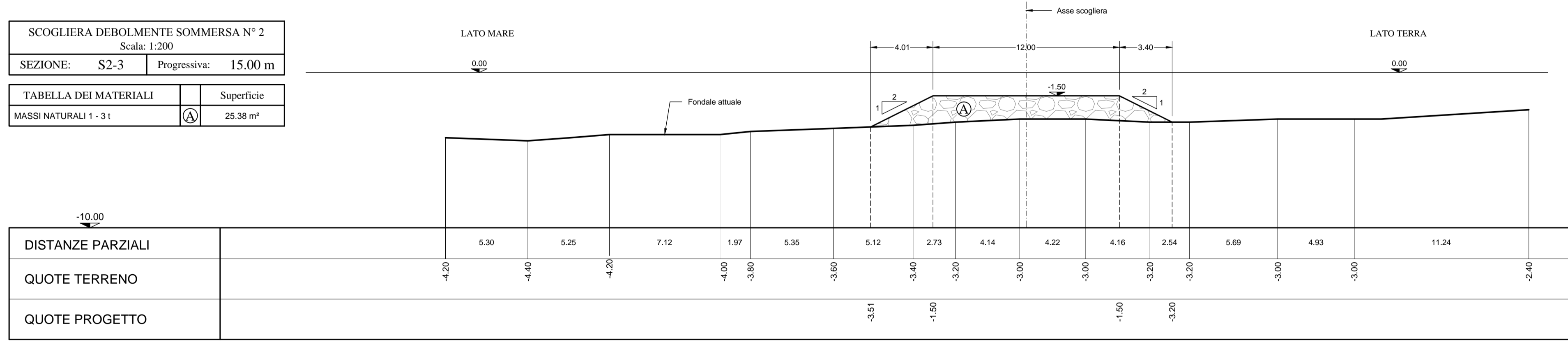
DISTANZE PARZIALI	10.89	2.89	2.02	5.41	4.38	1.91	6.41	1.78	4.04	4.74	4.39	4.26	4.41	8.95	
QUOTE TERRENO	-4.40	-4.40	-4.20	-4.00	-3.80	-3.60	-3.40	-3.20	-3.00	-3.00	-3.10	-3.00	-3.10	-3.00	-2.60
QUOTE PROGETTO						-3.60	-1.50			-1.50	-3.09				

SCOGLIERA DEBOLMENTE SOMMERSA N° 2	
Scala: 1:200	
SEZIONE: S2-2	Progressiva: 9,00 m
TABELLA DEI MATERIALI	Superficie
MASSI NATURALI 1 - 3 t	28,91 m ²




DISTANZE PARZIALI	4.18	3.44	8.49	2.26	1.79	3.84	12.68	7.46	15.51	10.04	
QUOTE TERRENO	-4.20	-4.40	-4.40	-4.20	-4.00	-3.80	-3.60	-3.40	-3.20	-3.00	-2.60
QUOTE PROGETTO							-3.53	-1.50	-1.50	-3.15	

SCOGLIERA DEBOLMENTE SOMMERSA N° 2	
Scala: 1:200	
SEZIONE: S2-3	Progressiva: 15,00 m
TABELLA DEI MATERIALI	Superficie
MASSI NATURALI 1 - 3 t	25,38 m ²



DISTANZE PARZIALI	5.30	5.25	7.12	1.97	5.35	5.12	2.73	4.14	4.22	4.16	2.54	5.69	4.93	11.24	
QUOTE TERRENO	-4.20	-4.40	-4.20	-4.00	-3.80	-3.60	-3.40	-3.20	-3.00	-3.00	-3.20	-3.20	-3.00	-3.00	-2.40
QUOTE PROGETTO											-3.51	-1.50	-1.50	-3.20	

REGIONE ABRUZZO



COMUNE DI ROCCA S. GIOVANNI

**INTERVENTO FINALIZZATO ALLA
PROTEZIONE DEL LITORALE APPARTENENTE
AL COMUNE DI ROCCA SAN GIOVANNI NELLE
LOCALITA' "IL CAVALLUCCIO" E "VALLE
DELLE GROTTI" - Fondi PAR-FAS 2007-2013**

PROGETTO DEFINITIVO-ESECUTIVO

Titolo elaborato :		VALLE DELLE GROTTI	
		SCOGLIERA DEBOLMENTE SOMMERSA N° 3 - SEZIONI DI COMPUTO	
Scala:	1:200	E E G	1 4 0 0 0 T 0 0 9
Committente:	COMUNE DI ROCCA SAN GIOVANNI	Progettazione:	Prof. Ing. Paolo De Girolamo
Responsabile Unico del Procedimento:	Geom. Egidio IEZZI		

Rif. Dis.	Data	Rev.	DESCRIZIONE	Disegnato:	Verificato:	Approvato:
	Aprile 2014	0	EMISSIONE	DI GI		DE GIROLAMO

Dimensioni foglio: A1

Visto del Committente: